

MODULARIO
R. - Fog. 1002 - 887



MINISTERO DELLE FINANZE
DIREZIONE GENERALE DEL CATASTO E DEI SERVIZI TECNICI ERARIALI

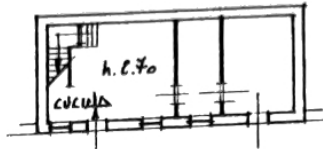
Mod. B (Nuovo Catasto Edilizio Urbano)

Lire
100

NUOVO CATASTO EDILIZIO URBANO

(R. DECRETO-LEGGE 12 APRILE 1959, N. 537)

Planimetria dell'immobile situato nel Comune di SAN GIOVANNI LUPATOTO, Via TORRICELLO, n. 47
Dim. SARTORI ROSA nota a SAN GIOVANNI LUPATOTO (VR) il 12-2-1922.
Allegata alla dichiarazione presentata all'Ufficio Tecnico Erariale di VERONA



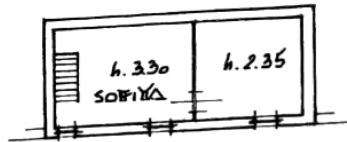
P. TERZA

PROP. STANZIALI FERDINANDO



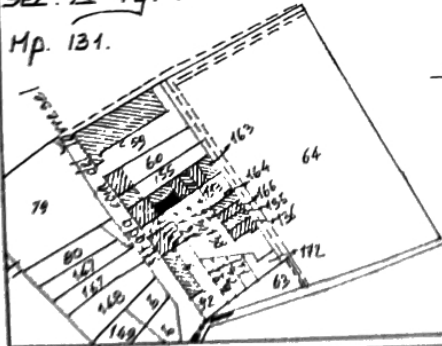
P. PRIMO

COTE PROHISCIA



P. SECONDO

COM. DI SAN GIOV. LUPATOTO
SEZ. A Fog. 14 sc. 1:2000
Mp. 131.



ORIENTAMENTO



SCALA DI 1:200

SPAZIO RISERVATO PER LE ANNOTAZIONI D'UFFICIO

DATA
PROF. N°

10/00/84

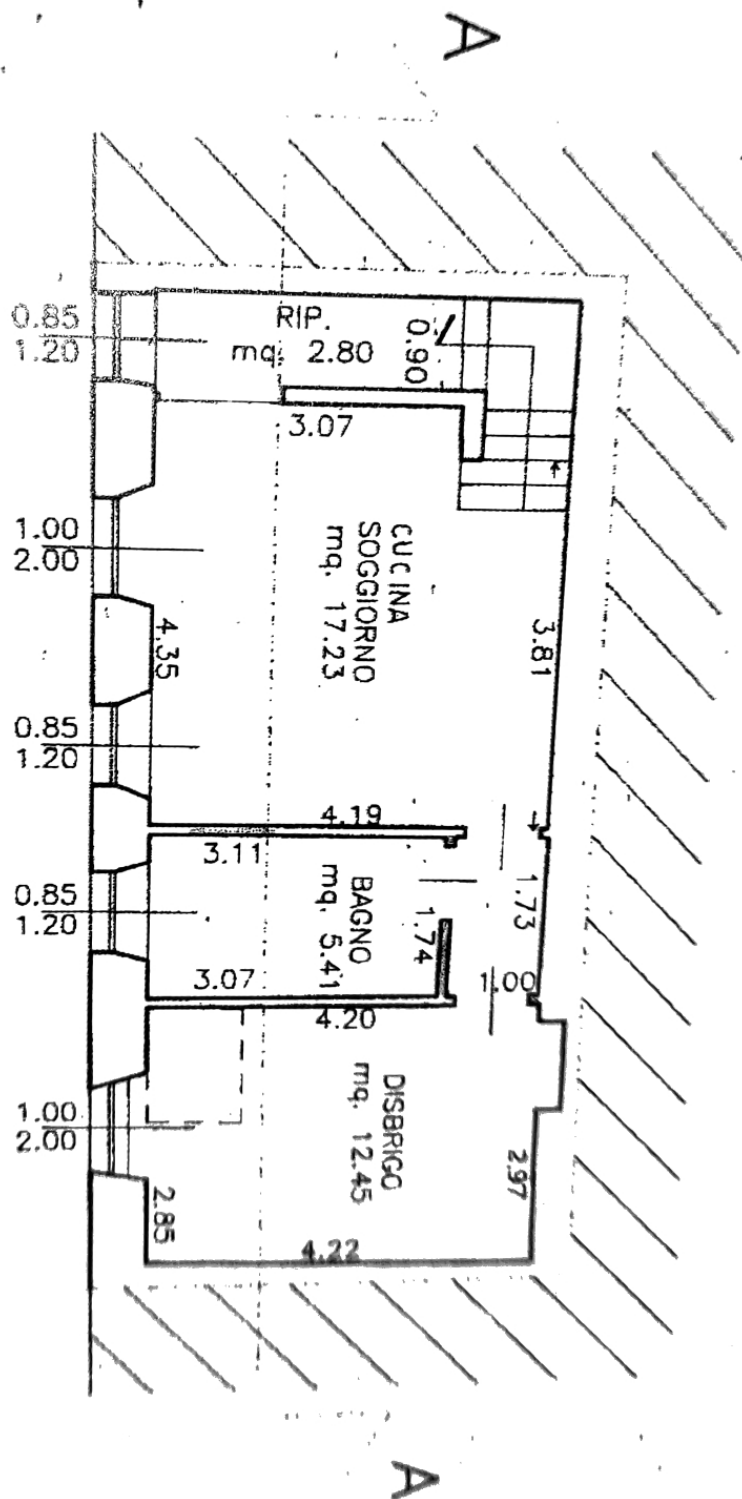
14
131

A

Completata dal GEOMETRA
MARIO PERFETTI
iscritto all'Albo dei GEOMETRI
della Provincia di VERONA.
data 27-2-1984
Firma: Perfetti

Comune di SAN GIOVANNI LUPATOTO (1924) - Foglio: 13 - Particella: 131 - Subalterno: 0 -
Mappa 01
Catasto Edilizio Urbano

STATO DI PROGETTO



COMUNE DI
SAN GIOVANNI LUPATOTO
15 A
Ricevuto alUfficio

COMUNE DI SAN GIOVANNI LUPATOTO PROVINCIA DI VERONA

OGGETTO: PROGETTO PER MODIFICHE INTERNE AL
PIANO TERRA DELL'EDIFICIO ADIBITO
A CIVILE ABITAZIONE SITO A POZZO
IN VIA TORRICELLO N. 47 DI PROPR.
DEL SIG. DAL CORSO PAOLO.
AI SENSI DEL D.L. 25/03/96 N. 154

Tavola: UNICA
Scala: 1:100
Data: 10/95
Codice: GZ2

RICHIEDENTE
[Signature]
IMPRESA

PROGETTISTA
[Signature]
DIR. LAVORI
[Signature]



GEOM. ZECCHINATO GIORGIO

37057 SAN GIOVANNI LUPATOTO - VERONA
VIA VERONA n. 56 TEL. 045-9250077